

Areal g.nr. 48 / b.nr. 12: 9 034 m<sup>2</sup>

## TEGNFORKLARING

SOSI ver. 3.4

### PLAN- OG BYGNINGSLOVEN (PBL) § 25 REGULERINGSFORMÅL

#### BYGGEOMRÅDER

- FS** Frittliggende småhusbebyggelse (111)
- B** Konsentrert småhusbebyggelse (112)
- G** Garasjer i boligområder (115)

#### FELLESOMRÅDER

- FA** Felles avkjørsel (710)
- P** Parkeringsplass (730)
- B/P** Boss, post (790)
- Tt** Veg (xxx)
- F** Grøntanlegg (780)

#### OFFENTLIGE TRAFIKKOMRÅDER

- K1** Kjøreveg (310)
- G1** Fortau (322)
- FG** Felles gang- og sykkelveg (320)

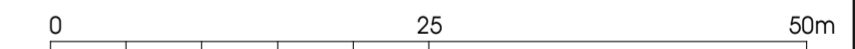
#### BASISKART

- Grunnkart Os, kvalitet: A (710)
- Koordinatsys: Bergenshalvøen (730)
- Ekvidistanse: A=1m (790)
- (xxx) (780)
- (750)

#### LINJE- OG PUNKTSYMBOLER

- Planens begrensning (1201)
- Formålsgrense (1202)
- Regulert tomtegrense (1203)
- Byggegrense (1211)
- Omriss av planlagt bebyggelse (1213)
- Eksist. bebyggelse som inngår i planen (1214)
- Bebyggelse som forutsettes fjernet (1215)
- Frisiktlinje i vegkryss (1222)
- Støttmur (1242)



% BYA ≤ 25



Målestokk: 1 : 500

### OS KOMMUNE. Reguleringsendring med tilhørende bestemmelser for:

Vågshaugen sørvest, gnr 48 bnr 12.  
Plannr.: R0505

Saksbehandling i følge Plan- og bygningsloven			
Saksgang	Dato	Plankart datert	Bestemmelser datert
Kunngjøring oppstart	12.09.05	12.09.05	12.09.05
Offentlig ettersyn, vedtak	23.03.06 - sak 104/06	....	....
Offentlig ettersyn, fra - til	07.07.06 - 30.08.06	....	....
2.gangs behandling, vedtak	02.11.06 - sak 277/06	....	....
Os kommunestyre, vedtak	14.11.06 - sak 99/06	04.10.06	....
Kunngjøring vedtatt reguleringsplan	....	....	....
 <b>Os kommune</b>	Plan utarbeidet av:	Saksnummer:	05/01649
		Plannummer:	R0505
		Dato plankart sist revidert	12.09.05
Revisjoner:		Teikn. nummer:	21085